Plan d'Indexation en Z

Commune de Mercury (73)

Secteur Le Verney - Cartherin - la Touvière

Echelle: 1/5 000 ème

Version V3
Octobre 2012

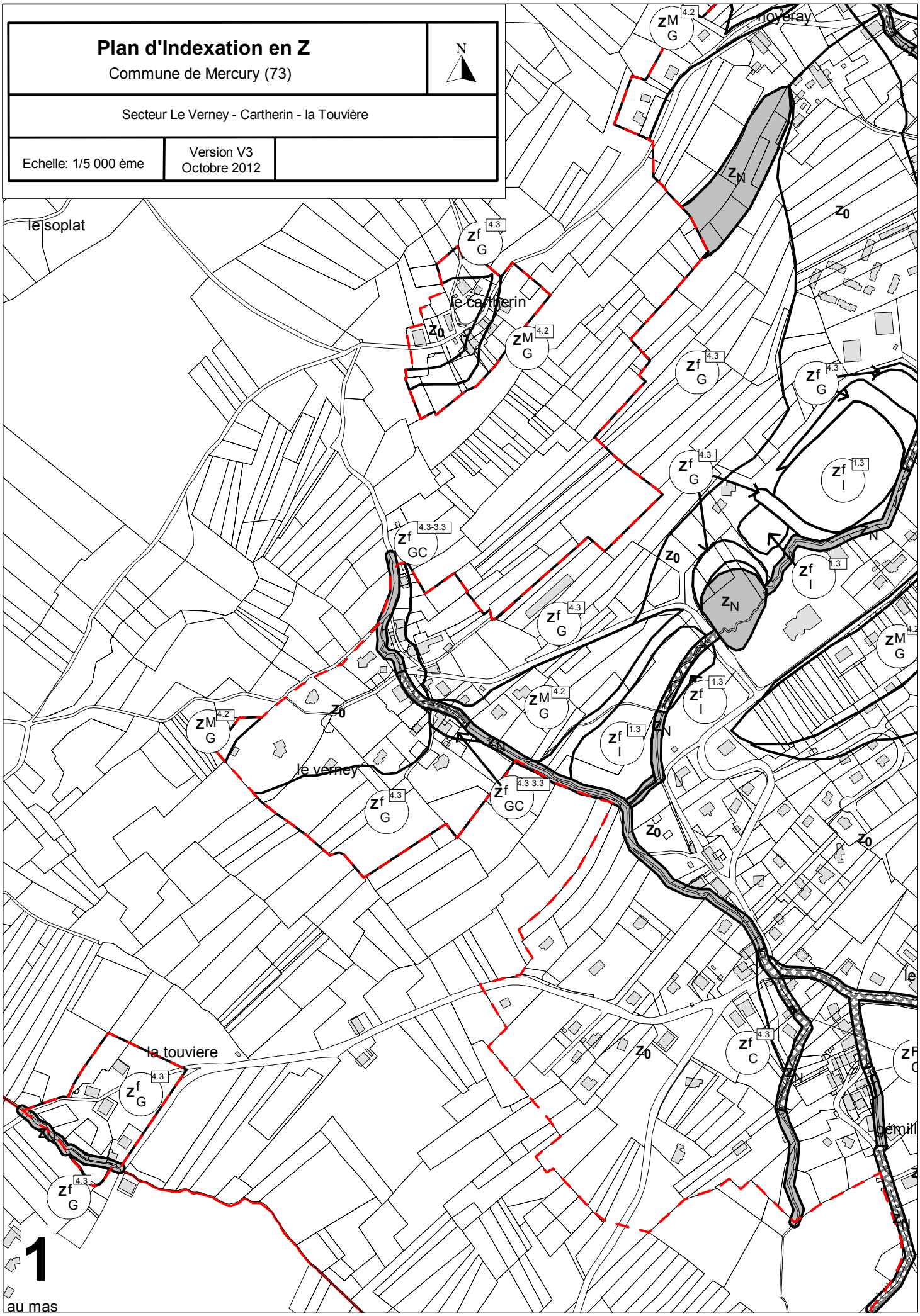

2

Plan d'Indexation en Z

Commune de Mercury (73)

N

Secteur Le Grangettes - Les Curiées - la Soffaz - Chef lieu

Echelle: 1/5 000 ème

Version V3
Octobre 2012

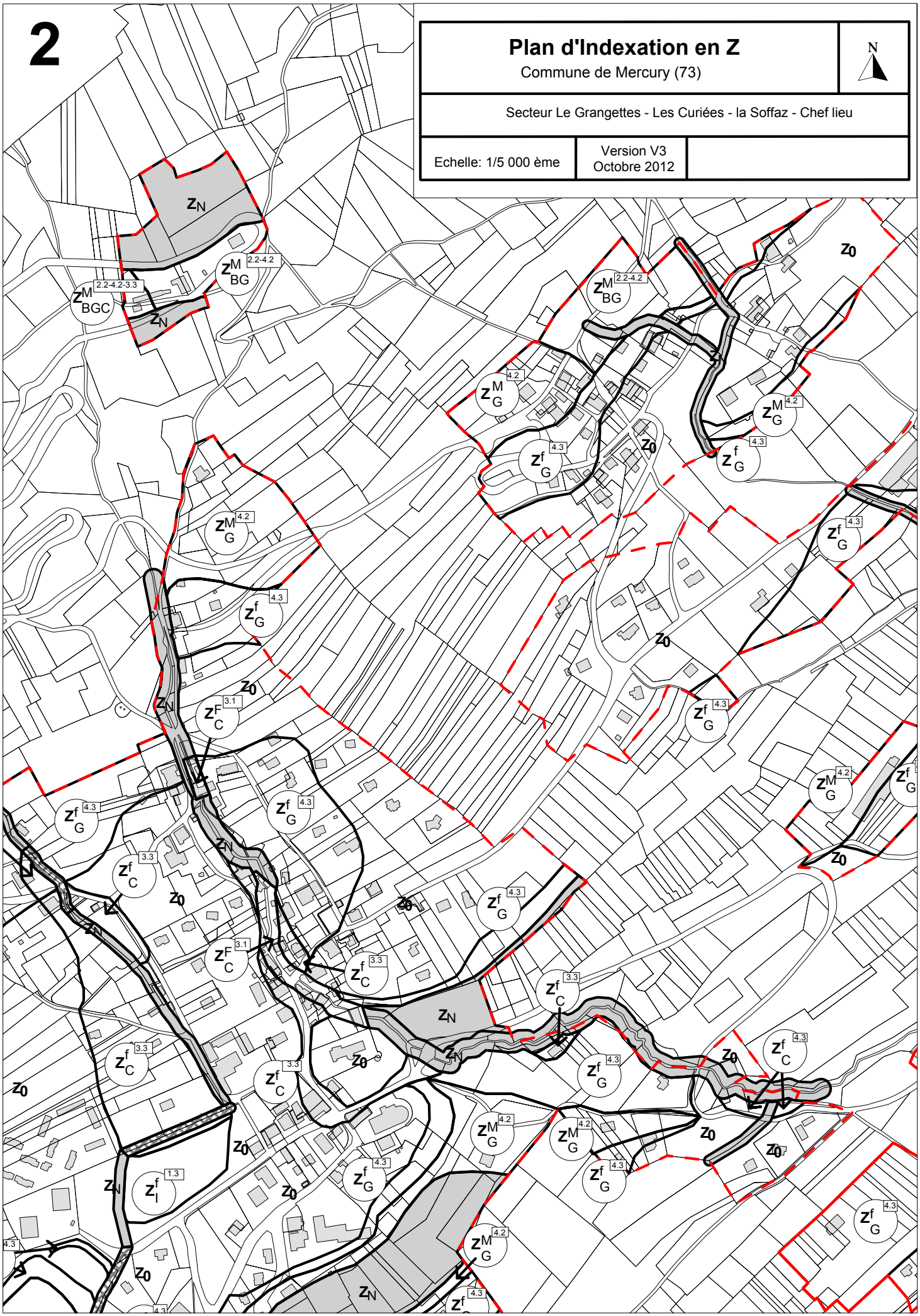

Plan d'Indexation en Z

Commune de Mercury (73)

Secteur La Croix du Bigre - Les Rotes - Les Bellons

Echelle: 1/5 000 ème

Version V3
Octobre 2012

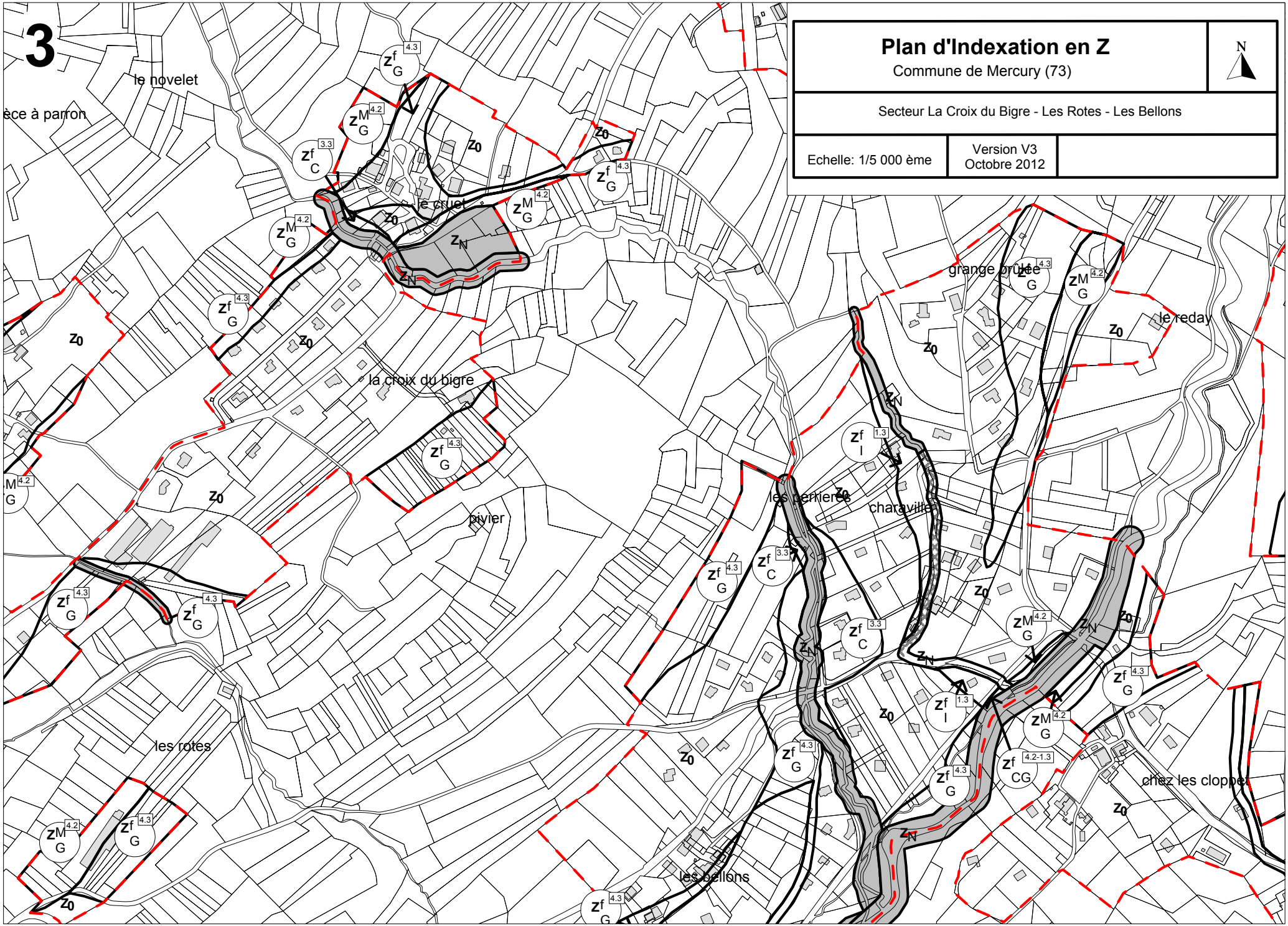

Plan d'Indexation en Z

Commune de Mercury (73)

Secteur Les Héris dessous - La Ravine

Echelle: 1/5 000 ème

Version V3
Octobre 2012

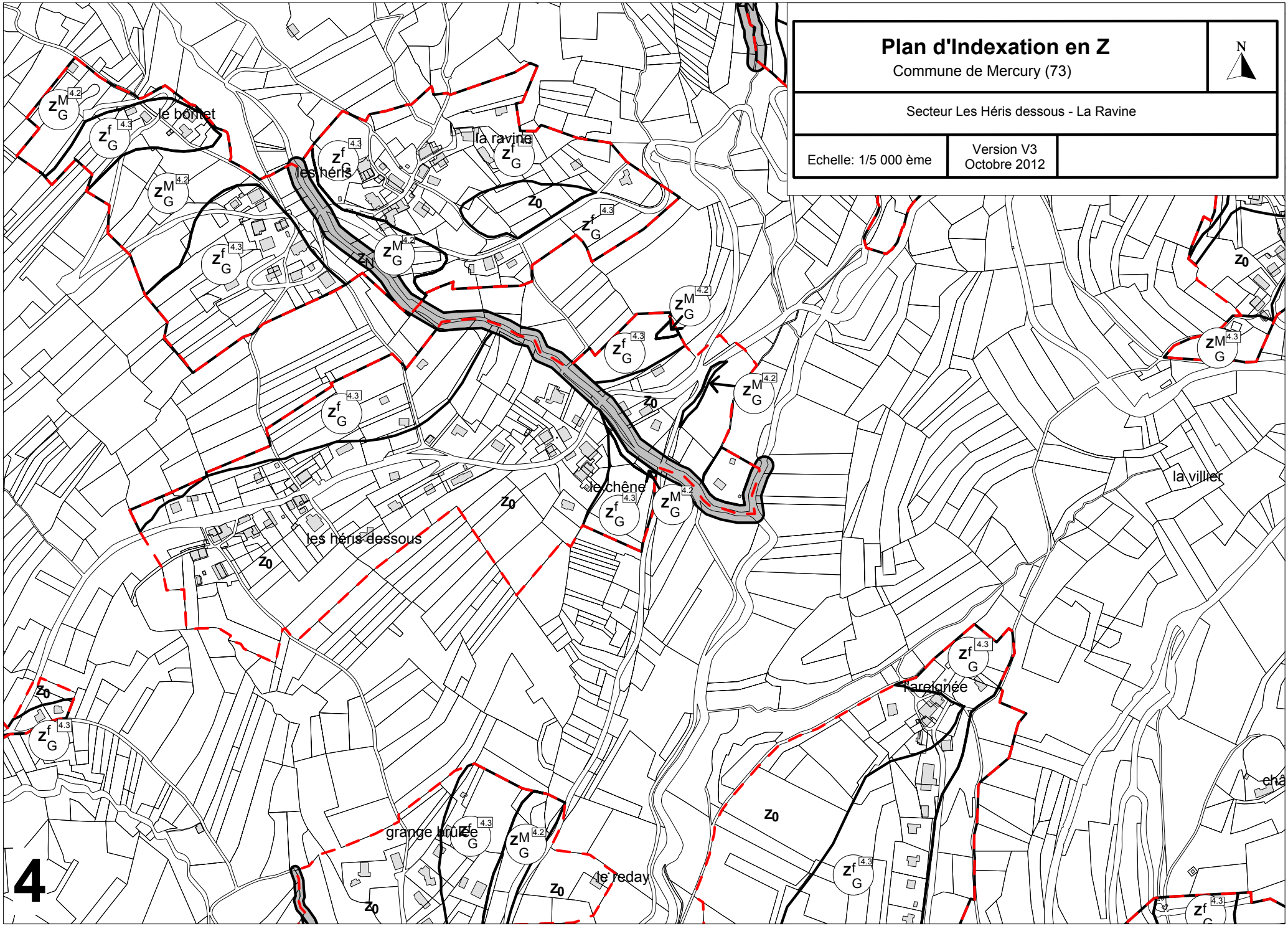

Plan d'Indexation en Z

Commune de Mercury (73)

Secteur La Frasse - Les Granges - Le Crozet

Echelle: 1/5 000 ème

Version V3
Octobre 2012

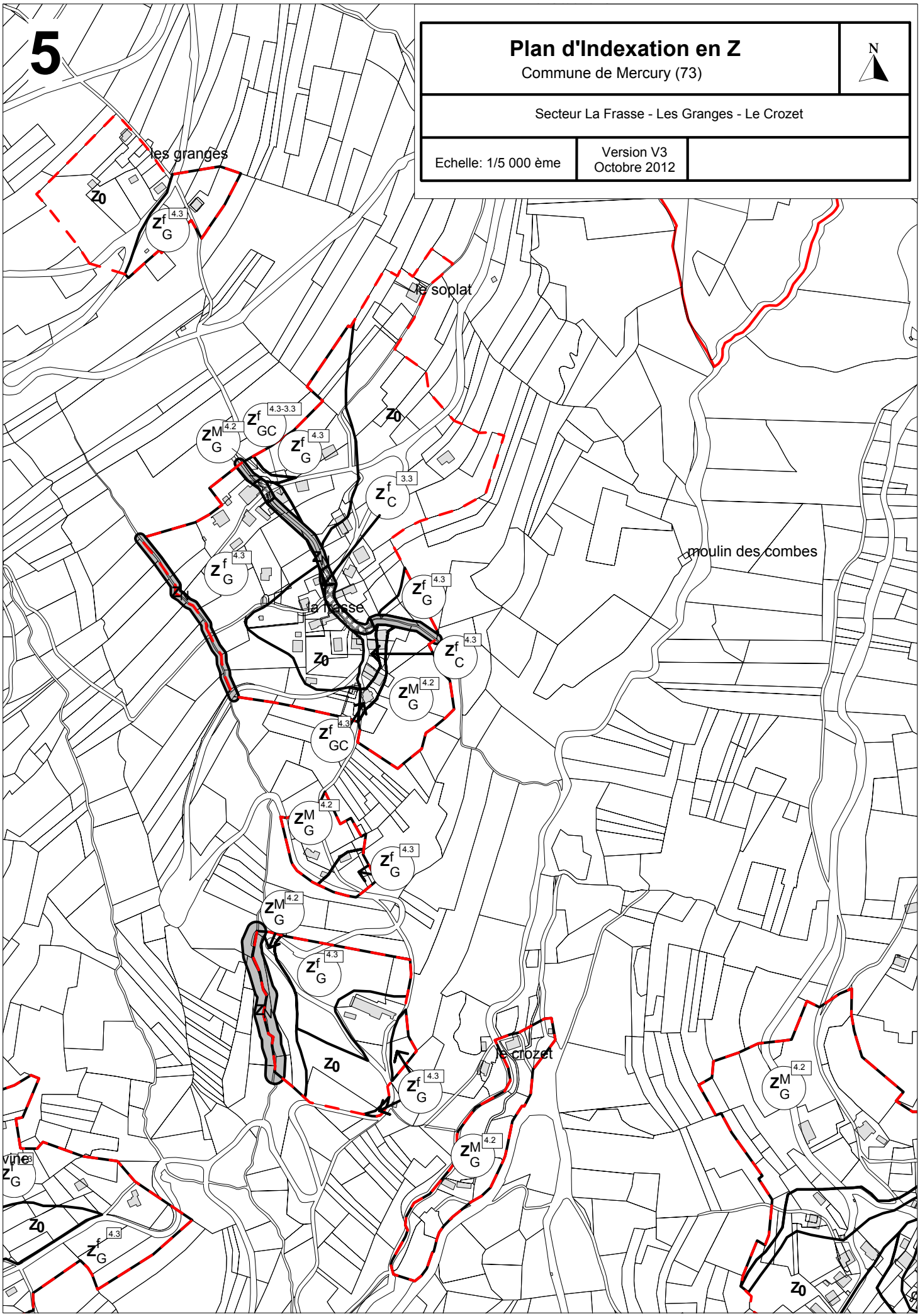

6

Plan d'Indexation en Z

Commune de Mercury (73)

N

Secteur Chevronnet - le Chosal

Echelle: 1/5 000 ème	Version V3 Octobre 2012	

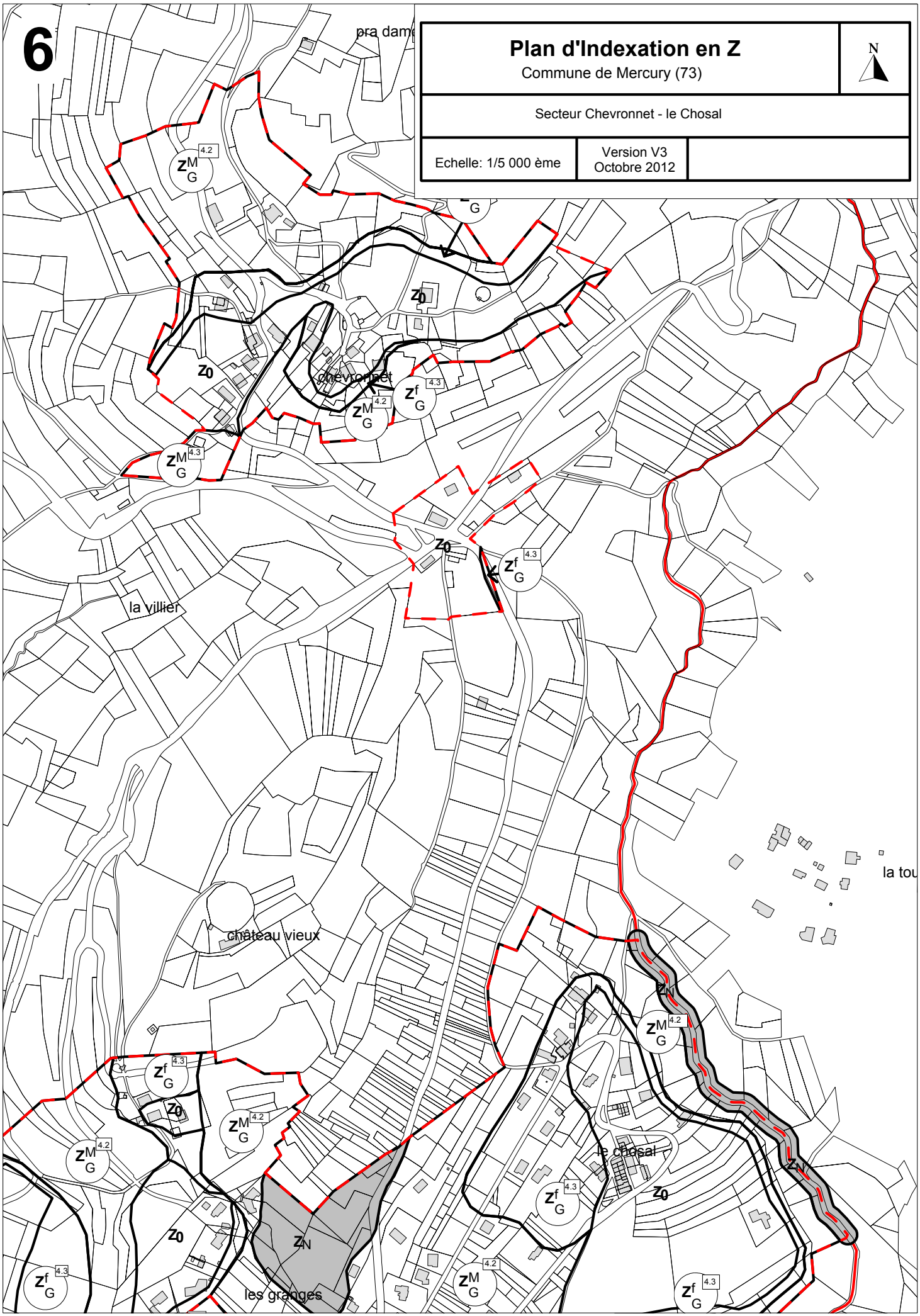

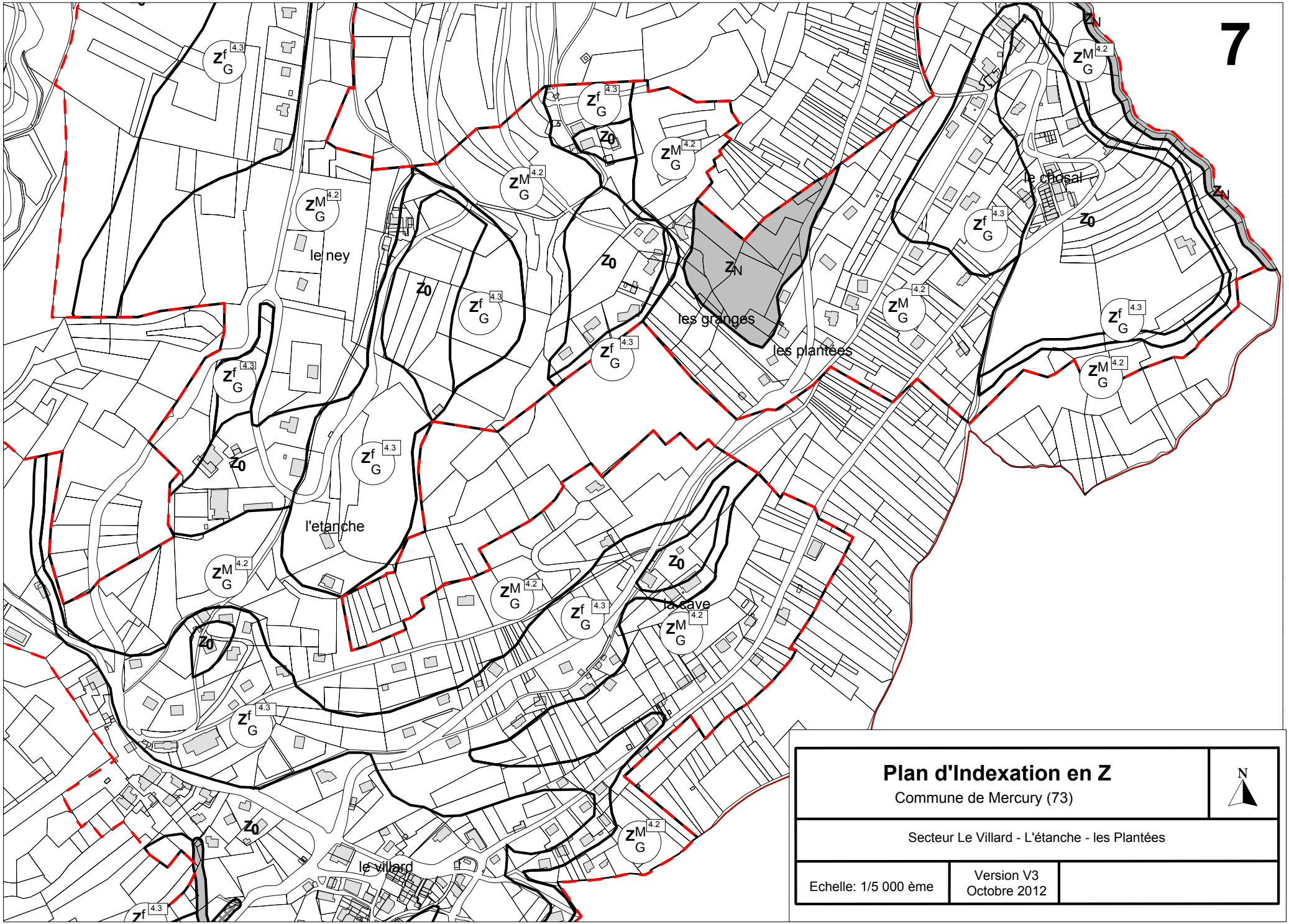

Plan d'Indexation en Z

Commune de Mercury (73)

Secteur Le Villard - L'étanche - les Plantées

Echelle: 1/5 000 ème	Version V3 Octobre 2012	

Plan d'Indexation en Z

Commune de Mercury (73)

Secteur Les Bellons - Fort du Villard - Les François

Echelle: 1/5 000 ème

Version V3
Octobre 2012

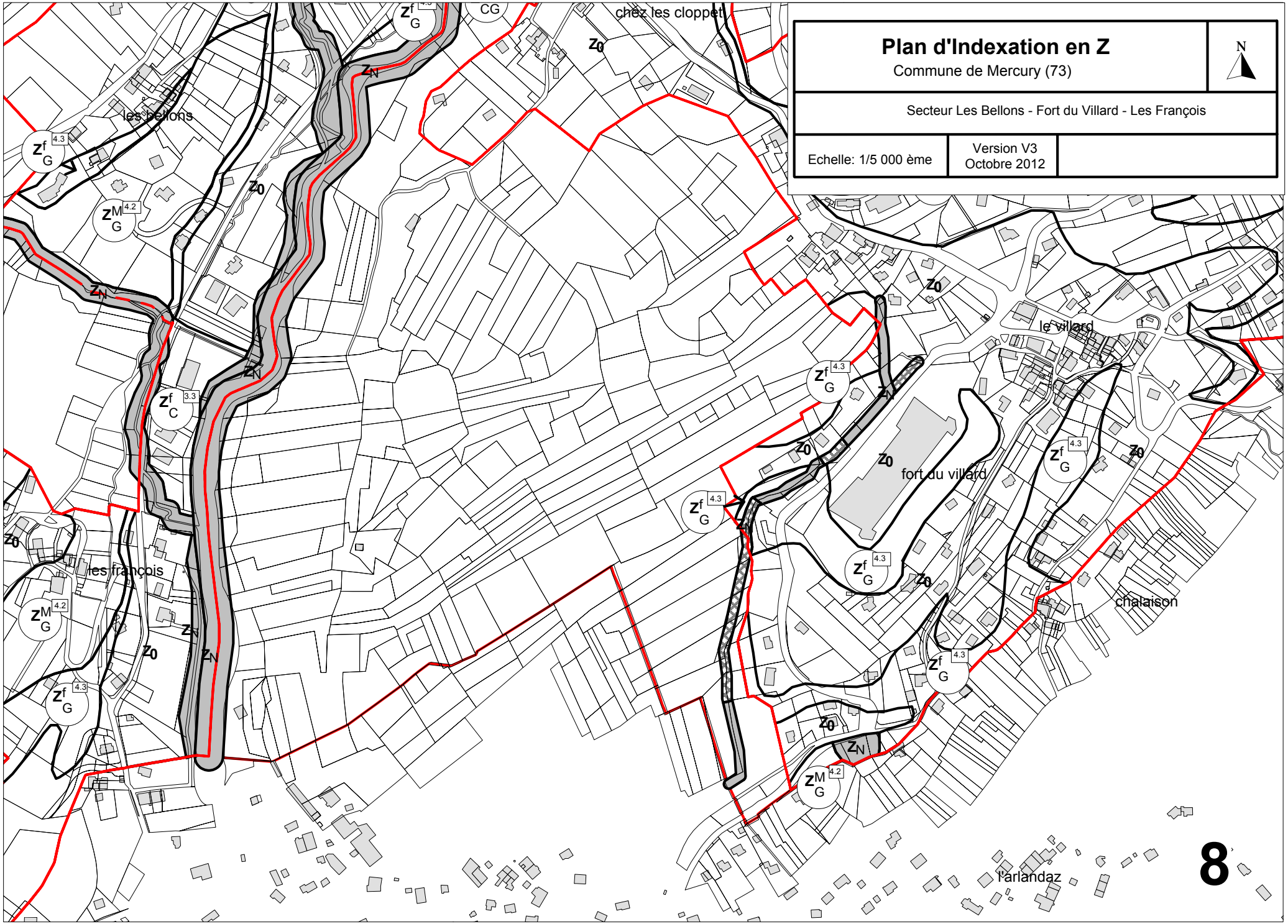

Plan d'Indexation en Z

Commune de Mercury (73)

Secteur Laes François - La Cotelette - Les Teppes - Le Plan

Echelle: 1/5 000 ème

Version V3
Octobre 2012

Plan d'Indexation en Z

Commune de Mercury (73)

N

Secteur Longebonne - L'auberge -Gemilly

Echelle: 1/5 000 ème

Version V3
Octobre 2012

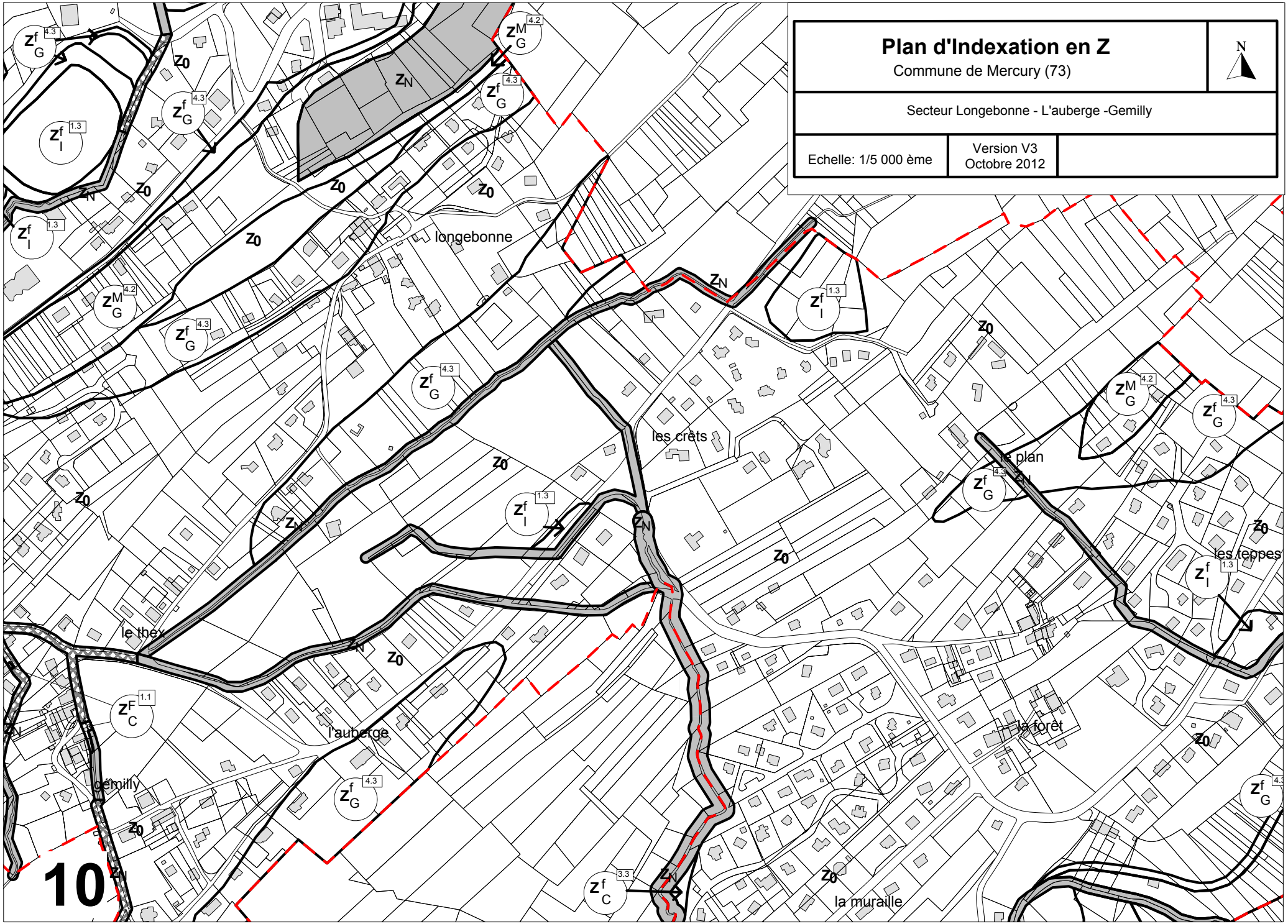

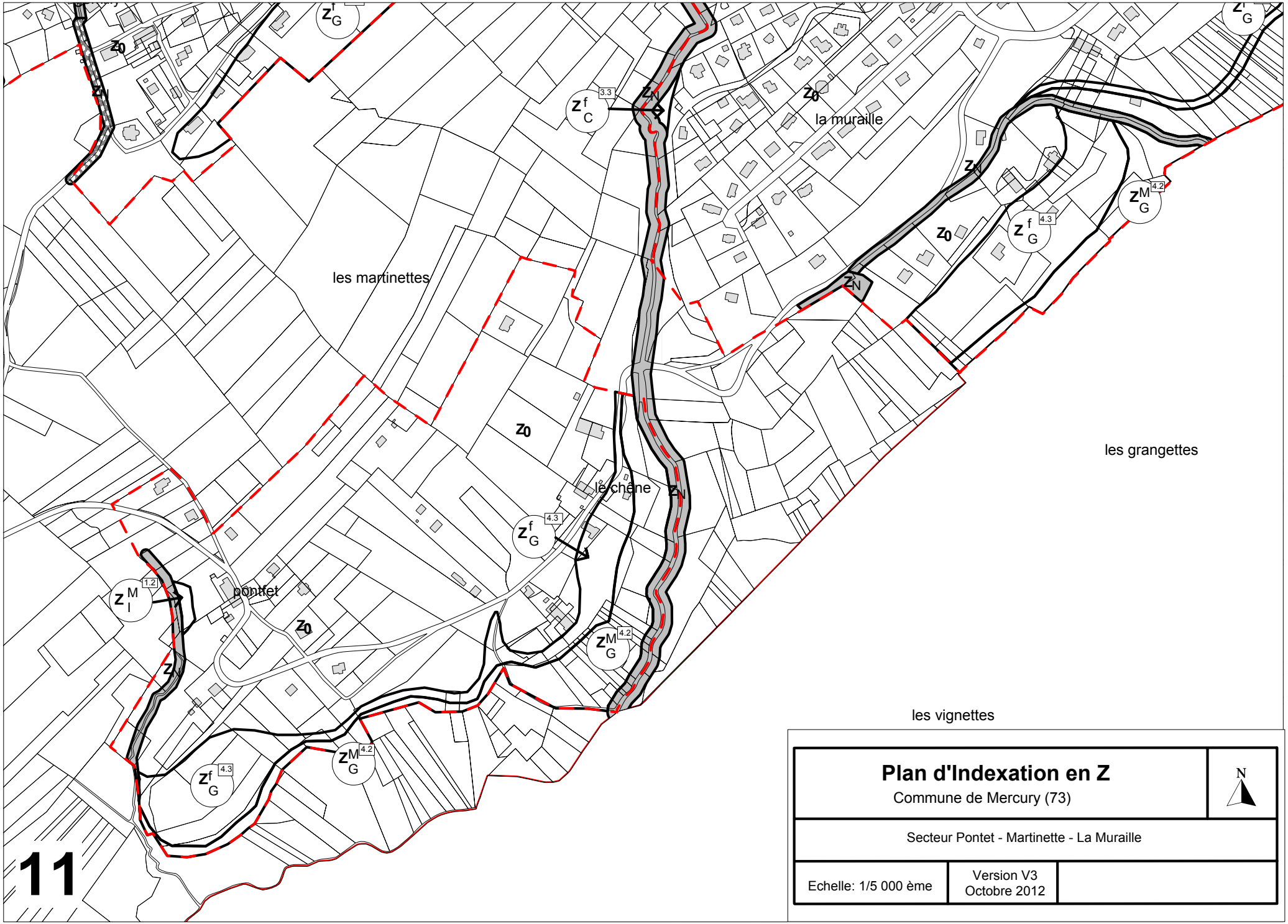

Plan d'Indexation en Z

Commune de Mercury (73)

Secteur Pontet - Martinette - La Muraille

Echelle: 1/5 000 ème

Version V3
Octobre 2012

Plan d'Indexation en Z

Commune de Mercury (73)

Secteur La Ramaz

Echelle: 1/2 500 ème
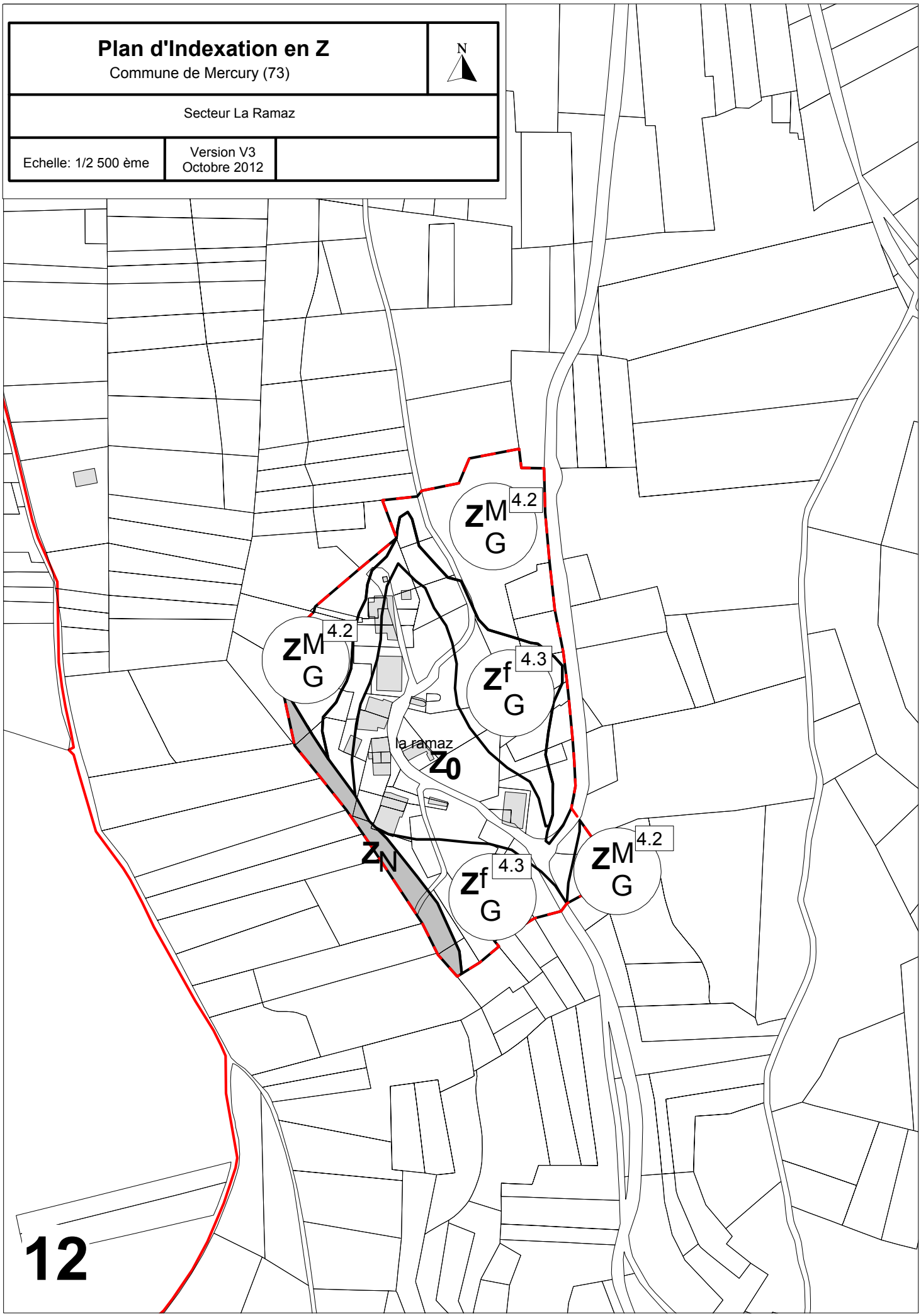
Version V3
Octobre 2012